

?

Ancien château médiéval attesté depuis le 12e siècle et démoli lors de la Guerre de Trente Ans. Les ruines du château sont données par la Ville de Sélestat à l'empereur d'Allemagne Guillaume II en 1899. De 1901 à 1908, ce dernier fait consolider l'édifice par l'architecte Bodo Ebhardt. S'appuyant sur une importante documentation, celui-ci réalise une restitution du château dans son état supposé du 16e siècle. Le même programme de restitution s'applique aussi aux aménagements intérieurs, la peinture des murs et des voûtes étant confiée à Léo Schnug, peintre strasbourgeois. Devenu un véritable château-musée, il attire de très nombreux visiteurs. La propriété du château (anciennement propriété de l'État, ministère de la culture) a été transférée au département le 1er janvier 2007.

Source : <https://www.pop.culture.gouv.fr>

Le Wikipédia joint est extrêmement détaillé.

<div>?</div> <div>Particularités</div>
<div>?</div> <div>Coup de coeur</div>
<div>?</div> <div>Classé ou inscrit</div>
<div>?</div> <div>Chiens interdits</div>

Notation

Intérêt  
général

????

Marche  
d'approche

????

Difficulté  
d'Accès

????

Durée de la  
visite

????

## Localisation

### Grande région

Grand-Est (44)

### Ancienne région

Alsace (42)

### Département

Bas-Rhin (67)

### Commune

Orschwiller (67362)

### Coordonnées

48.24941,7.34428

Système	Datum	notation	Définition	coordonnées X	coordonnées Y
Lambert 93	RGF93	D.d	EPSG:2154	6803210	1022307
Lambert II+	NTF	D.d	EPSG:27572	2372994	971726
UTM Nord fuseau 32	WGS84	D.d	EPSG:32632	5345347	377089
Lambert II	NTF	D.d	EPSG:27572	2372994	971726
Peuso-mercator	WGS84	D.d	EPSG:3785	6148449	817561
Latitude Longitude	WGS84	DMS	EPSG:4326	48°14'57.883"	7°20'39.39"
Latitude Longitude	WGS84	D.d	EPSG:4326	48.249412	7.344275

[Ajouter un commentaire](#)

## Commentaires

## Essentiel

? Orschwiller 67362

? Châteaux, ouvrages militaires

? 48.24941,7.34428

? fr.wikipedia.org

? admin.bis.bas-rhin

? 278 Visites











Publié Wednesday 08 September 2021

Révisé Monday 25 October 2021

## Classements

Monument historique

## Proximité

	Orschwiller
	2.84km
	Kintzheim
	3.85km
	Châtenois
	4.55km
	Tour des Sorcières de Châtenois
	4.6km
	La Vancelle
	5.13km
	Neubois
	6.26km
	Corps de garde de Scherwiller
	6.89km
	Scherwiller
	6.95km
	Dieffenbach-au-Val
	7.15km
	Sélestat
	7.7km

### Dans la même commune

	Château du Haut Koenigsbourg à Orschwiller
---	--

Tout fermer ×