

?

Prototype de l'église-halle en Rhénanie, elle se compose d'une abside polygonale, d'un transept incorporé et est précédée d'un clocher-porche monumental néo-gothique (ajouté par l'architecte Charles Morin en 1869). Edifice mêlant des éléments du Moyen Age (vitraux du chœur de la fin du 13e siècle) et du 19e siècle (restaurations de Morin).

• Église protestante Saint-Martin de Westhoffen

Source : <https://www.pop.culture.gouv.fr>

?	Particularités
?	Chiens interdits

Notation

Intérêt
général

????

Marche
d'approche

????

Difficulté
d'Accès

????

Durée de la
visite

????

Localisation

Grande région

Grand-Est (44)

Ancienne région

Alsace (42)

Département

Bas-Rhin (67)

Commune

Westhoffen (67525)

Coordonnées

48.60055,7.4418

Système	Datum	notation	Définition	coordonnées X	coordonnées Y
Lambert 93	RGF93	D.d	EPSG:2154	6842581	1027340
Lambert II+	NTF	D.d	EPSG:27572	2412434	976421
UTM Nord fuseau 32	WGS84	D.d	EPSG:32632	5384224	385123
Lambert I	NTF	D.d	EPSG:27571	1112735	976256
Peuso-mercator	WGS84	D.d	EPSG:3785	6207353	828418
Latitude Longitude	WGS84	DMS	EPSG:4326	48°36'1.973"	7°26'30.494"
Latitude Longitude	WGS84	D.d	EPSG:4326	48.600548	7.441804

Ajouter un commentaire

Commentaires

Essentiel

?

Westhoffen 67525

?

Architecture religieuse

?

48.60055,7.4418

?

fr.wikipedia.org

?

admin.bis.bas-rhin

?

223 Visites

Publié

Saturday 15 April 2023











Révisé

Saturday 15 April 2023

Classements

Monument historique

Proximité

	Westhoffen
	168m
	Balbronn
	1.8km
	Traenheim
	1.88km
	Wangen
	2.71km
	Bergbieten
	3km
	Flexbourg
	3.31km
	Odratzheim
	3.46km
	Dangolsheim
	3.82km
	Scharrachbergheim-Irmstett
	4.05km
	Wasselonne
	4.07km

Dans la même commune

	Église protestante Saint-Martin de Westhoffen
---	---

Tout fermer ×