

?

Édifice conçu par l'architecte Joseph Massol, achevé en 1741. Témoignage de l'architecture publique du XVIII<sup>e</sup> siècle. Les menuiseries sont en grande partie d'origine.

Source : <http://www.ppn.culture.gouv.fr>

• Hôtel de ville de Wissembourg

? Classé ou inscrit

Notation

Intérêt  
général

????

Marche  
d'approche

????

Difficulté  
d'Accès

????

Durée de la  
visite

????

Localisation

Grande région

Grand-Est (44)

Ancienne région

Alsace (42)

Département

Bas-Rhin (67)

Commune

Wissembourg (67544)

Coordonnées

49.03686,7.94454

Système	Datum	notation	Définition	coordonnées X	coordonnées Y
Lambert 93	RGF93	D.d	EPSG:2154	6893201	1061308
Lambert II+	NTF	D.d	EPSG:27572	2463382	1009968
UTM Nord fuseau 32	WGS84	D.d	EPSG:32632	5432089	422859
Lambert I	NTF	D.d	EPSG:27571	1163752	1009635
Peuso-mercator	WGS84	D.d	EPSG:3785	6281117	884382
Latitude Longitude	WGS84	DMS	EPSG:4326	49°2'12.678"	7°56'40.34"
Latitude Longitude	WGS84	D.d	EPSG:4326	49.036855	7.944539

Ajouter un commentaire

Commentaires

Essentiel

?

Wissembourg 67544

?

Architecture civile

?

49.03686,7.94454

?

fr.wikipedia.org

?

admin.bis.bas-rhin

?

223 Visites

Publié

Thursday 02 March 2023











Révisé

Thursday 02 March 2023

Classements

Monument historique

Proximité

 Wissembourg	311m
 Oberhoffen-lès-Wissembourg	2.92km
 Steinseltz	3.07km
 Rott	3.14km
 Riedseltz	4.75km
 Cleebourg	5.43km
 Climbach	7.1km
 Ingolsheim	7.11km
 Seebach	7.69km
 Schleithal	7.73km

**Dans la même commune**

 Hôtel de ville de Wissembourg
---

Tout fermer ×